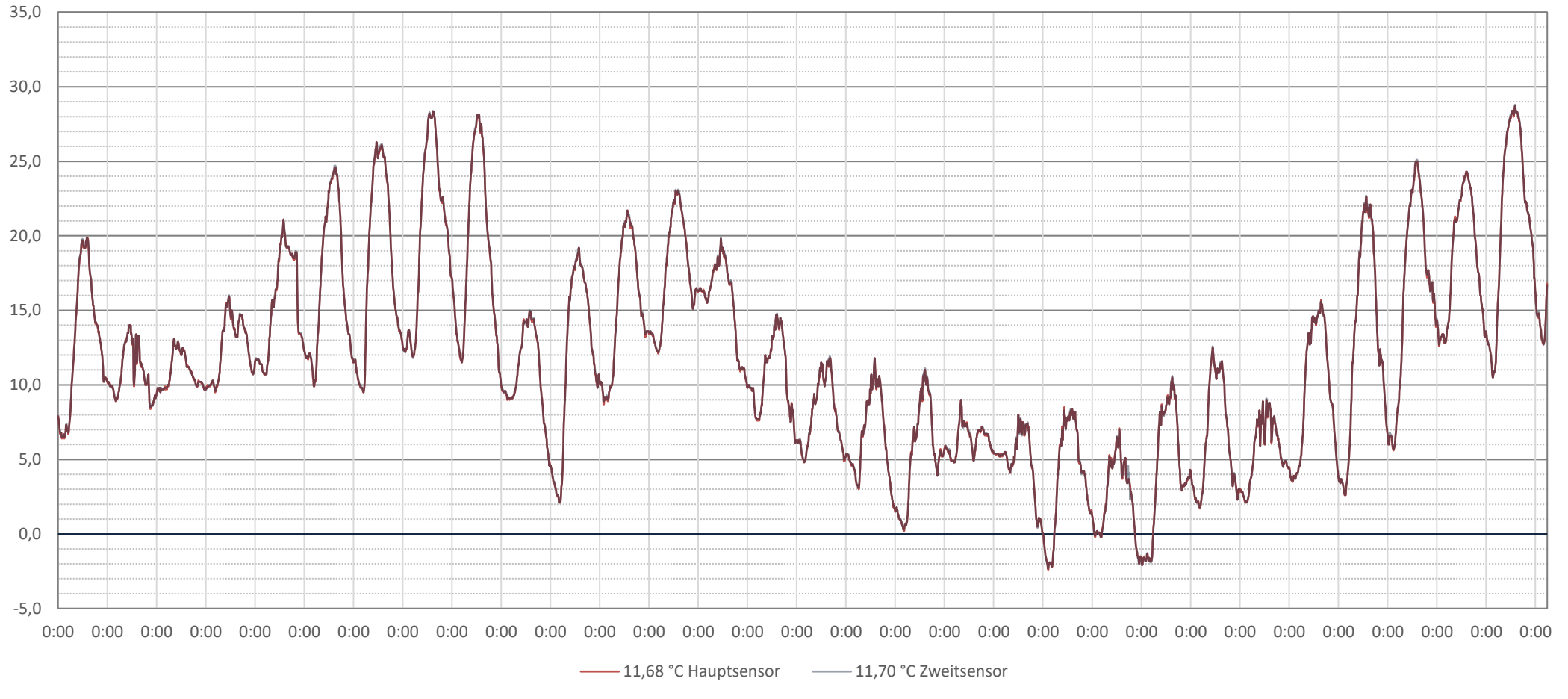


Hauptsensor mit zweit Sensor der Lufttemperatur in 2,00 m in der Klimahütte.

Lufttemperatur 2,00 m

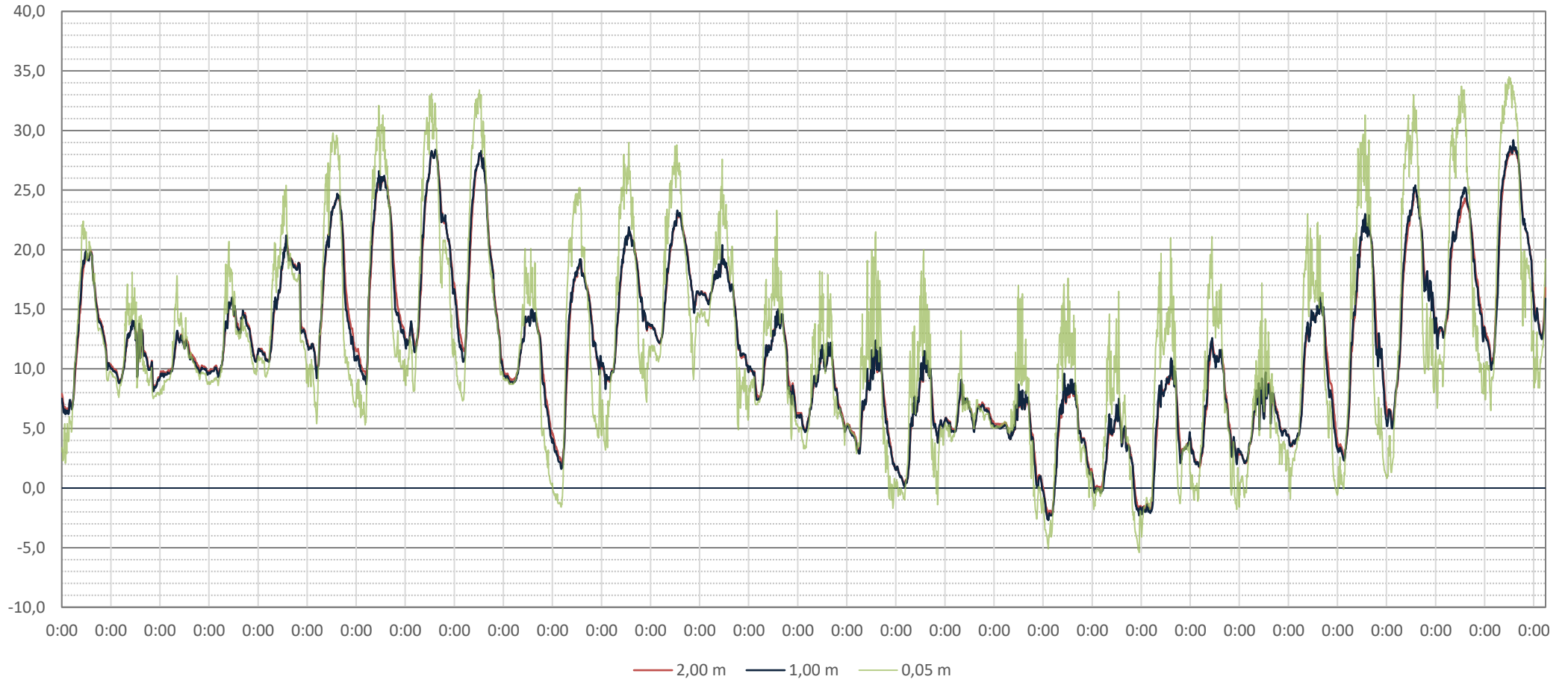


11,68 °C Hauptsensor

11,70 °C Zweitsensor

Lufttemperatur
 2,00 m
 1,00 m
 0,05 m

Lufttemperatur 2,00 m



2,00 m	1,00 m	0,05 m	
11	12		Wärmertage
5	6		Sommertage
0	0		Tropentage
0	0		Eistage
3	4		Frosttage
0	0		Tropennächte
		11	Bodenfrost

Standort: Peitz (Brandenburg)

Breitengrad: 51° 51' 15" N

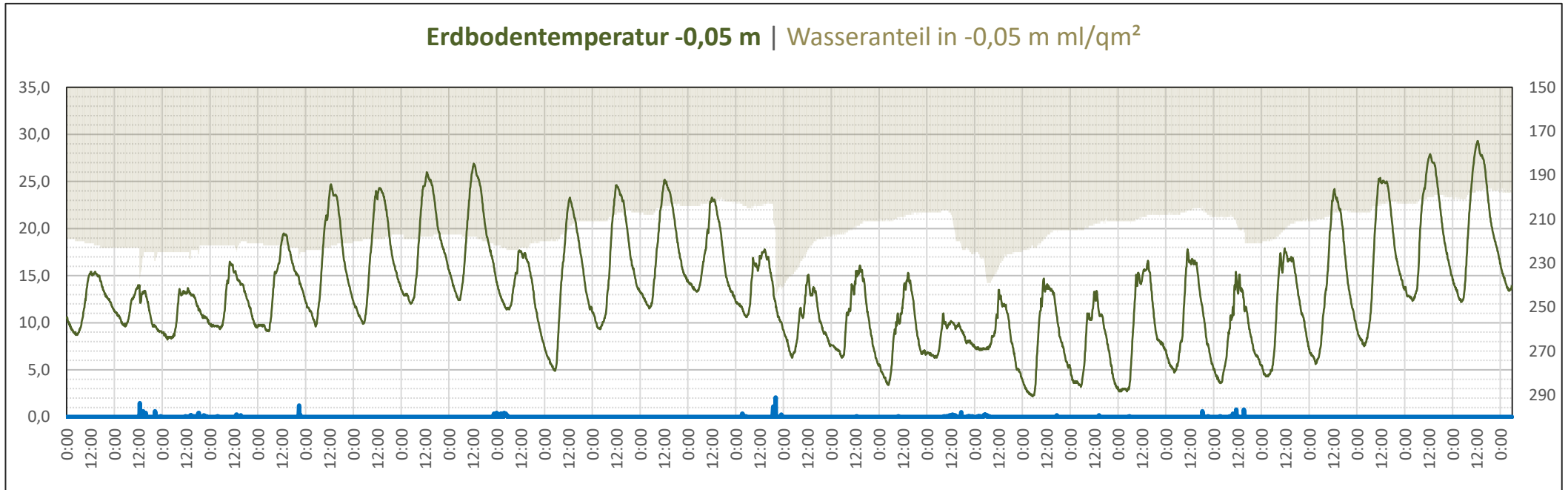
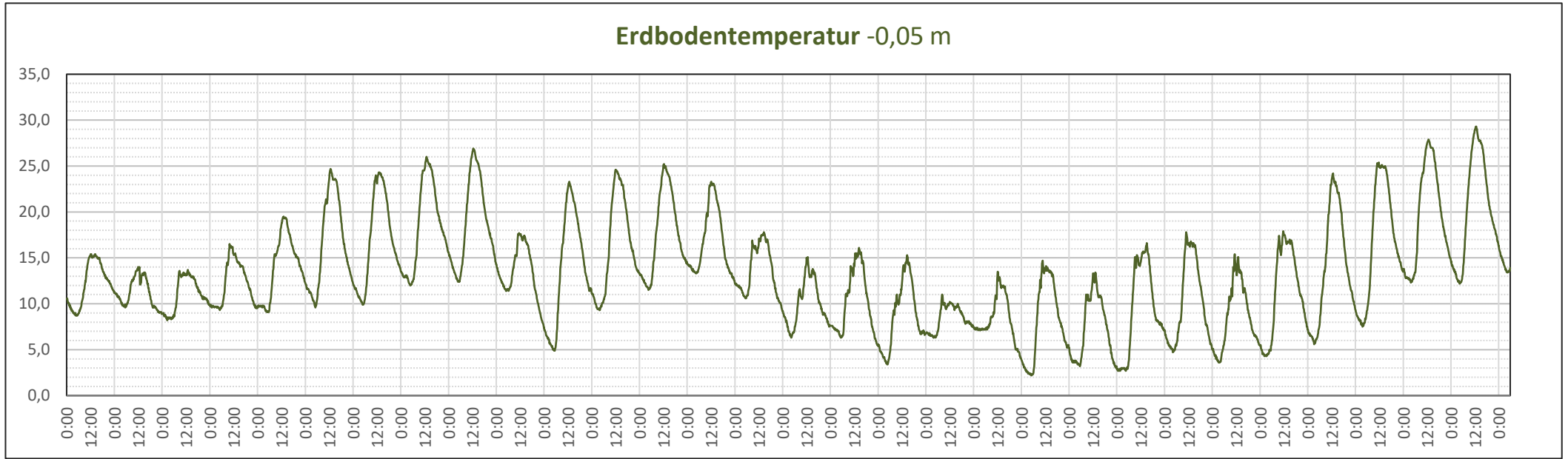
Längengrad: 14° 25'28" E

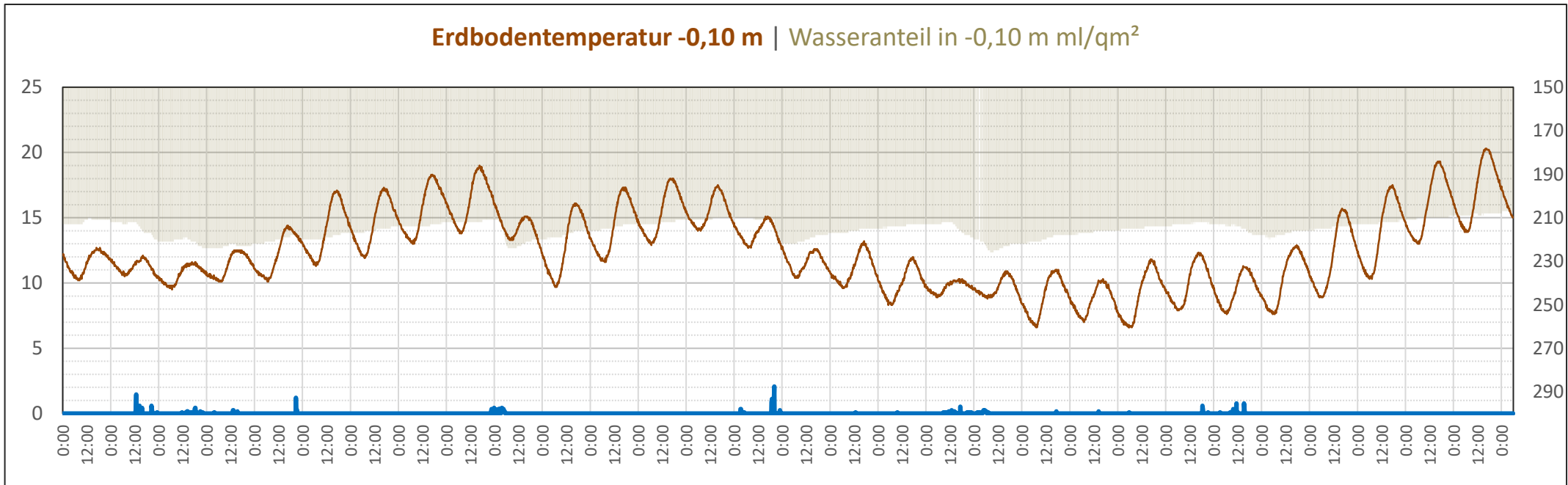
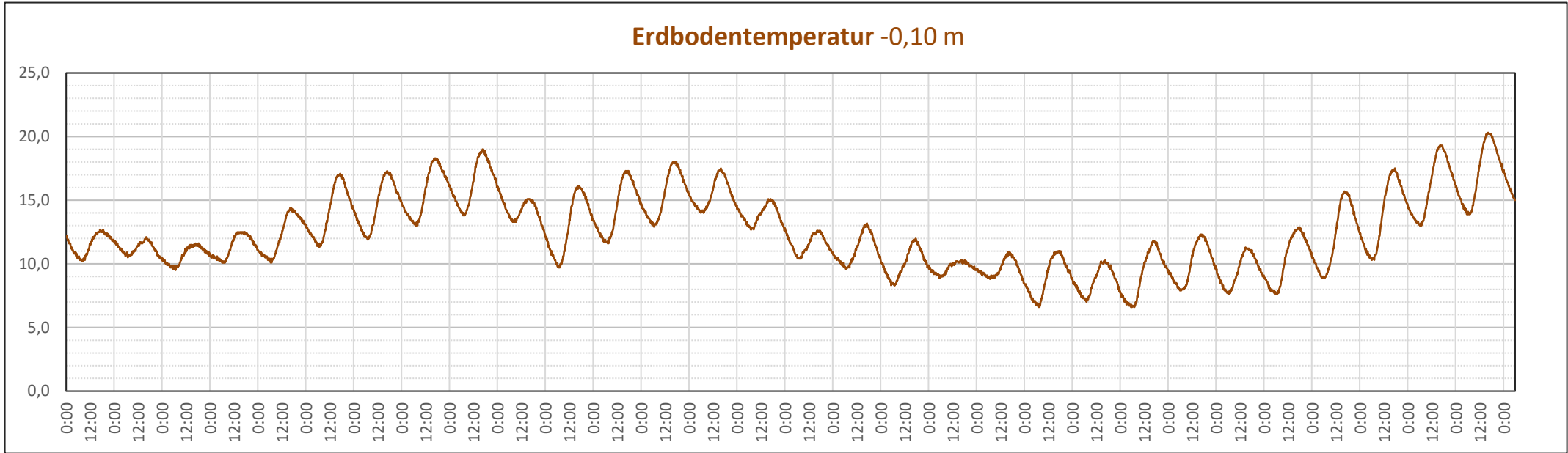
Landhöhe: 62 m über NN

Stationsmodel: WH Serie 1000 froggit

Beschreibung: Automatische Datenerfassung im 10-Min-Takt

Tag ↓	Erdbodentemperatur									Bodenfeuchtigkeit				Temp. 5cm	Lufttemperatur			Luftfeuchtigkeit		
	0,05 m			0,10 m			0,20 m			3 cm	5 cm	10cm	20cm		Sensor 2 in 2 m			Sensor 2 in 2 m		
	°C	°C	°C	°C	°C	°C	°C	°C	°C	%	%	%	%	°C	°C	°C	%	%	%	
	eTTN	eTTX	eTTM	eTTN	eTTX	eTTM	eTTN	eTTX	eTTM	Bn	Bn	Bn	Bn	TTN5	TTN1	TTX1	TTM1	UUN1	UUX1	UUM1
1	8,7	15,4	12,2	9,6	13,6	11,7	10,2	12,7	11,6	28	31	35	40	2,9	6,5	19,9	13,0	49	90	72
2	8,9	14,0	11,2	9,8	12,7	11,2	10,4	12,1	11,2	28	31	35	40	7,2	8,5	14,0	10,9	59	89	76
3	8,2	13,7	11,0	8,7	12,2	10,7	9,5	11,6	10,7	37	32	40	42	7,7	9,3	13,1	10,8	66	93	82
4	9,3	16,5	12,2	9,7	13,5	11,6	10,1	12,5	11,4	36	32	40	43	8,2	9,6	16,0	12,5	60	93	82
5	9,1	19,5	14,1	9,7	16,3	12,9	10,1	14,4	12,3	33	32	38	42	8,6	10,7	21,1	15,5	57	89	74
6	9,6	24,7	16,6	10,8	19,8	15,0	11,3	17,1	14,1	33	32	38	41	6,1	9,9	24,7	16,9	50	95	74
7	9,9	24,3	16,9	11,2	19,7	15,3	11,9	17,3	14,6	31	32	36	40	5,6	9,5	26,3	18,1	39	93	67
8	12,0	26,0	18,9	12,6	20,9	16,7	13,0	18,3	15,7	30	32	36	40	8,6	11,8	28,4	20,7	40	87	63
9	12,4	26,9	18,9	13,3	21,5	17,2	13,8	19,0	16,3	29	31	35	40	7,7	10,1	28,1	18,8	41	91	66
10	7,4	17,7	13,4	10,7	15,9	13,9	12,3	16,0	14,2	33	31	36	40	0,9	4,6	15,0	10,8	58	93	78
11	4,9	23,3	13,9	7,9	18,4	13,1	9,7	16,1	13,0	32	32	38	41	-0,9	2,1	19,2	11,7	38	96	66
12	9,3	24,6	16,3	10,7	19,7	14,9	11,6	17,3	14,4	30	32	36	40	4,1	8,9	21,7	15,2	48	82	67
13	11,5	25,2	17,7	12,3	20,5	16,1	12,9	18,0	15,4	29	31	36	40	10,0	12,2	23,1	17,5	50	88	70
14	12,3	23,3	16,8	13,6	19,4	15,9	14,0	17,5	15,5	29	31	35	39	6,3	10,0	19,9	15,7	43	75	59
15	9,2	17,8	13,6	11,5	16,1	13,7	12,6	15,1	13,8	29	31	36	39	5,0	6,1	14,8	10,5	59	89	74
16	6,3	15,1	10,1	8,8	13,0	10,9	10,4	12,8	11,6	34	31	40	41	2,9	4,8	11,9	8,1	52	84	69
17	5,4	16,1	10,2	8,2	14,3	10,7	9,6	13,2	11,1	32	31	38	41	-0,9	1,7	11,8	6,5	58	89	75
18	3,4	15,3	8,7	6,3	12,7	9,3	8,3	12,0	10,0	31	31	37	40	-0,8	0,3	11,1	5,4	48	96	75
19	6,3	11,0	8,5	7,8	10,1	9,0	8,9	10,3	9,7	31	31	37	40	3,8	4,8	9,0	6,3	68	93	86
20	4,0	13,5	8,4	6,9	11,2	9,0	8,4	10,9	9,6	36	31	42	42	-1,4	0,1	8,0	4,9	62	96	82
21	2,2	14,7	8,1	4,8	11,7	8,4	6,6	11,0	8,9	33	32	39	42	-4,0	-2,3	8,4	3,7	49	92	72
22	3,0	13,4	7,3	5,5	10,8	7,9	7,0	10,3	8,7	32	32	38	41	-4,5	-2,0	7,0	2,4	56	91	74
23	2,7	16,6	9,4	5,0	13,2	8,9	6,6	11,8	9,1	31	31	37	40	-3,2	-2,1	10,6	4,3	47	95	73
24	4,7	17,8	10,2	6,6	13,6	9,9	7,9	12,3	10,0	30	31	36	40	-0,5	1,8	12,6	6,4	41	91	70
25	3,6	15,4	8,6	6,1	12,4	9,0	7,6	11,3	9,5	31	31	37	40	-0,5	2,1	9,1	5,6	71	92	84
26	4,3	17,9	11,3	6,3	14,1	10,5	7,6	12,9	10,4	32	31	38	40	0,2	3,6	15,6	9,6	43	89	67
27	5,6	24,2	14,1	7,6	18,5	12,7	8,9	15,7	12,1	30	31	37	40	0,2	2,6	22,7	12,9	34	91	63
28	7,5	25,4	16,7	9,3	20,5	14,8	10,3	17,5	13,9	29	31	36	40	1,4	5,7	25,1	16,3	35	83	59
29	12,3	27,9	19,6	12,7	22,6	17,4	13,0	20,8	16,1	28	31	35	39	8,0	12,7	24,3	18,4	42	79	59
30	12,2	29,3	20,5	13,2	23,6	18,3	13,9	20,3	17,1	27	31	34	39	7,5	10,5	28,8	21,2	29	88	53
N	2,2	11,0	7,3	4,8	10,1	7,9	6,6	10,3	8,7	27	31	34	39	-4,5	-2,3	7,0	2,4	29	75,0	52,9
X	12,4	29,3	20,5	13,6	23,6	18,3	14,0	20,8	17,1	37	32	42	43	6,1	12,7	28,8	21,2	71,0	96	85,7
M	7,5	19,6	13,2	9,2	16,1	12,6	10,3	14,6	12,4	31,1	31,3	37,0	40,4	-2,1	5,8	17,4	11,7	49,7	89,7	71,0
														11	Wärmetage					
														5	Sommertage					
														0	Tropentage					
														0	Eistage					
														3	Frosttage					
														0	Tropennächte					





031852 PEITZ Erdbodentemperatur April 2024

-0,05 m | -0,10 m | -0,20 m

