

YY Tag	Jahres tag	SnTnTnTn Tmin	SnTxTxTx Tmax	SnTTT Tmittel	R1:R1:R1:R1 24 Stunden	RR00RR00 >0,1mm	RR01RR01 1,0 - 4,9mm	RR05RR05 5,0 - 9,9mm	RR10RR10 10 - 24,9mm	RR25RR25 25 - 49,9mm	RR50RR50 >50,0mm	3 / TgTg ** / Celsius	UnUnUn Lfmin	UxUxUx Lfmax	UUU Lfmittel	SSS Schneehöhe	S01S01 Anzahl >1cm	S05S05 Anzahl >5cm	PnPnPn hPa	PxPxPx hPa	rPPm hPa	SnTnTn>20 Etmin
1	91	6,2	14,7	9,2	0,7	1	0	0	0	0	0	3,9	57	89	75,6	0	0	0	993,2	1005,8	999,2	7,6
2	92	5,9	11,2	7,8	1,1	1	1	0	0	0	0	2,2	56	91	78,4	0	0	0	1005,9	1012,9	1010,4	5,9
3	93	2,4	12,1	7,7	4,2	1	1	0	0	0	0	-0,5	64	97	79,8	0	0	0	1010,4	1013,1	1011,6	2,4
4	94	6,4	12,5	9,1	5,3	1	1	1	0	0	0	3,6	82	98	93,0	0	0	0	1012,7	1017,4	1014,5	6,4
5	95	5,5	19,9	12,7	0,0	0	0	0	0	0	0	3,3	56	98	80,1	0	0	0	1015,7	1019,0	1017,7	5,5
6	96	10,9	24,9	16,6	0,0	0	0	0	0	0	0	6,6	37	86	63,3	0	0	0	1018,4	1020,5	1019,3	6,7
7	97	6,7	24,5	15,6	0,0	0	0	0	0	0	0	3,9	37	88	65,4	0	0	0	1015,8	1020,8	1019,2	10,1
8	98	10,1	26,9	17,0	0,0	0	0	0	0	0	0	7,3	33	85	62,1	0	0	0	1010,6	1015,8	1013,7	10,1
9	99	5,7	20,9	12,7	4,8	1	1	0	0	0	0	4,1	49	93	70,5	0	0	0	1009,3	1023,0	1013,9	3,9
10	100	2,4	11,8	7,2	0,0	0	0	0	0	0	0	-0,3	59	94	80,7	0	0	0	1023,5	1034,0	1029,0	5,3
DEK		2,4	26,9	11,6	16,1							-0,5	82,0	91,9	74,9				993,2	1034,0	1014,9	2,4
11	101	-0,2	17,1	8,4	0,0	0	0	0	0	0	0	-2,2	45	93	73,5	0	0	0	1033,5	1035,6	1034,5	-0,2
12	102	1,5	20,2	10,9	0,0	0	0	0	0	0	0	-0,4	40	92	67,2	0	0	0	1031,5	1035,4	1033,6	1,5
13	103	4,3	21,5	13,3	0,0	0	0	0	0	0	0	3,3	49	89	71,7	0	0	0	1023,7	1031,7	1028,8	4,3
14	104	7,7	20,4	14,5	2,5	1	1	0	0	0	0	7,0	52	89	70,0	0	0	0	1015,1	1023,7	1021,0	7,7
15	105	3,7	14,4	9,8	3,5	1	1	0	0	0	0	3,0	47	93	77,1	0	0	0	1002,8	1015,1	1008,4	8,8
16	106	1,0	7,0	3,7	12,4	1	1	1	1	0	0	-0,4	69	97	86,9	0	0	0	1002,3	1006,7	1004,7	1,0
17	107	2,0	8,9	4,4	1,6	1	1	0	0	0	0	2,2	60	98	85,8	0	0	0	1005,8	1010,2	1007,7	2,2
18	108	0,8	9,0	4,2	0,6	1	0	0	0	0	0	0,2	52	95	79,5	0	0	0	1010,4	1017,9	1014,2	2,0
19	109	2,0	4,8	3,0	18,3	1	1	1	1	0	0	1,3	77	98	91,6	0	0	0	1005,1	1017,4	1010,2	0,8
20	110	1,2	7,4	3,5	7,9	1	1	1	0	0	0	0,5	66	98	85,6	0	0	0	1006,6	1019,2	1014,1	2,2
DEK		-0,2	21,5	7,6	46,8							-2,2	40,0	98,0	78,9				1002,3	1035,6	1017,7	-0,2
21	111	-1,2	2,5	1,2	12,4	1	1	1	1	0	0	-2,5	84	95	91,2	0	0	0	1015,9	1021,5	1018,2	0,8
22	112	-3,5	6,3	1,6	0,0	0	0	0	0	0	0	-5,7	56	94	75,8	0	0	0	1020,0	1021,4	1020,8	-3,5
23	113	-3,2	6,1	2,1	0,0	0	0	0	0	0	0	-5,8	56	84	70,7	0	0	0	1012,0	1020,1	1016,4	-3,2
24	114	-1,5	6,3	2,7	2,7	1	1	0	0	0	0	-2,3	62	92	76,0	0	0	0	1006,2	1012,0	1008,3	-1,5
25	115	-0,1	6,4	2,7	0,6	1	0	0	0	0	0	-0,8	73	97	86,5	0	0	0	1006,1	1008,2	1007,1	0,3
26	116	0,4	12,8	7,5	0,0	0	0	0	0	0	0	-0,3	47	95	71,4	0	0	0	1007,5	1009,7	1008,1	-0,1
27	117	3,0	20,5	11,8	0,0	0	0	0	0	0	0	1,6	30	90	59,6	0	0	0	1010,0	1012,0	1011,0	3,0
28	118	3,5	22,8	13,9	0,0	0	0	0	0	0	0	1,7	34	86	60,4	0	0	0	1011,8	1018,9	1014,4	3,5
29	119	6,1	23,0	14,4	0,0	0	0	0	0	0	0	5,1	44	88	67,7	0	0	0	1019,9	1022,7	1021,3	6,1
30	120	7,3	26,1	17,8	0,0	0	0	0	0	0	0	6,8	37	91	59,6	0	0	0	1013,4	1020,0	1017,3	7,3
DEK		-3,5	26,1	7,6	15,7							-5,8	52,3	91,2	71,9				1006,1	1022,7	1014,3	-3,5

MOSU

78,6

MOMT

3,2 | 14,8 | 8,8

Minimum der Lufttemperatur in 5 cm über dem Erdboden ** 53,7 | 92,4 | 75,2

1012,5 | 1018,7 | 1015,6 | 3,8

MOMI

-3,5

-5,8 | 30

993,2

-3,5

YanYan

22

11 | 27

1

22

MOMX

26,9

18,3

98

0

1035,6 | 1034,5

10,1

YanYan

8

19

4

11

6

ANZL

15 | 12 | 5 | 3 | 0 | 0 | 11

0 | 0



6	TnoTno Tmin <0°C Frosttage		
0	TxoTxo (Tmax <0°C Eistage)	0	TnxTnx Tmin ≥20°C Tropische Nächte
2	T25T25 (Tmax ≥25.0°C Sommertage)	11	T20T20 (Tmax ≥20.0°C Warmetage)
0	T30T30 (Tmax ≥30.0°C heiße Tage)		

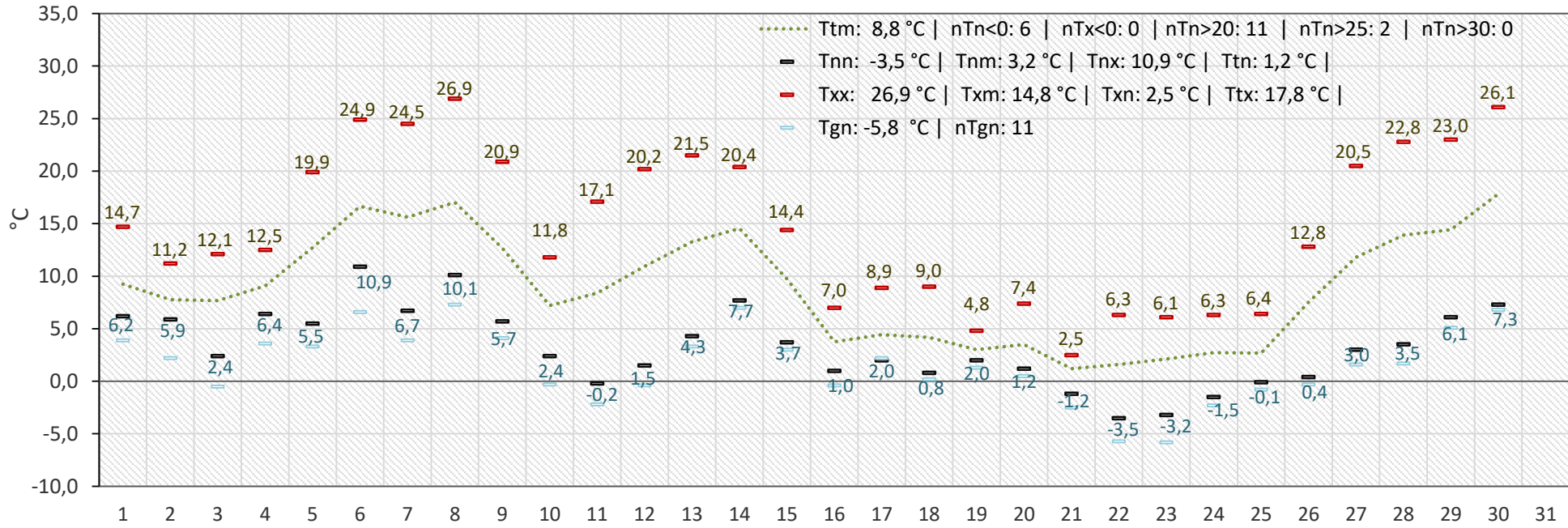
2024 Stand 01.05.2024 06:50

Tiefstwerte
Lufttemperatur
17:51-05:50 UTC
0

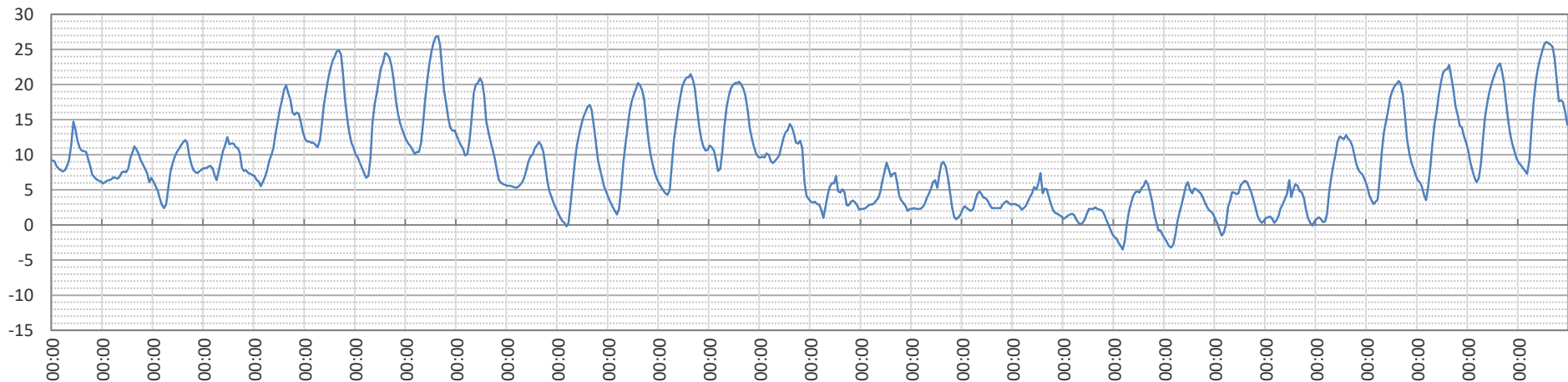
Diagramm der Lufttemperatur in 2,00 m, gelegentlich auch in 0,05 m über dem Erdboden.

STÖRNSTEIN – April 2024

92721 | 12.1236 °Ost | 49.4354 °Nord | 457 m über NN | Oberpfalz

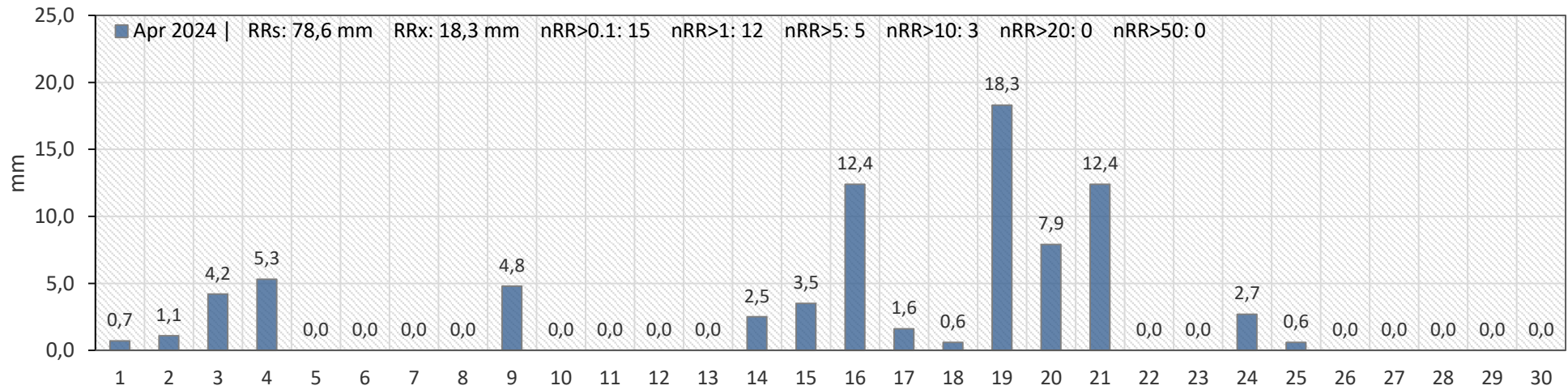


Lufttemperatur 2,00 m

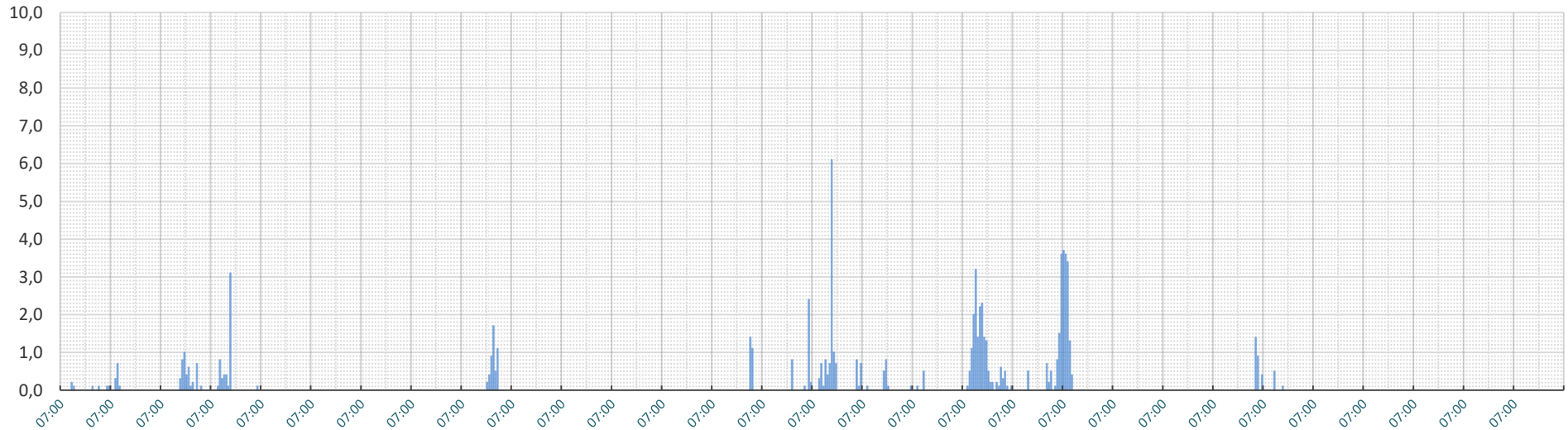


STÖRNSTEIN – April 2024

92721 | 12.1236 °Ost | 49.4354 °Nord | 457 m über NN | Oberpfalz



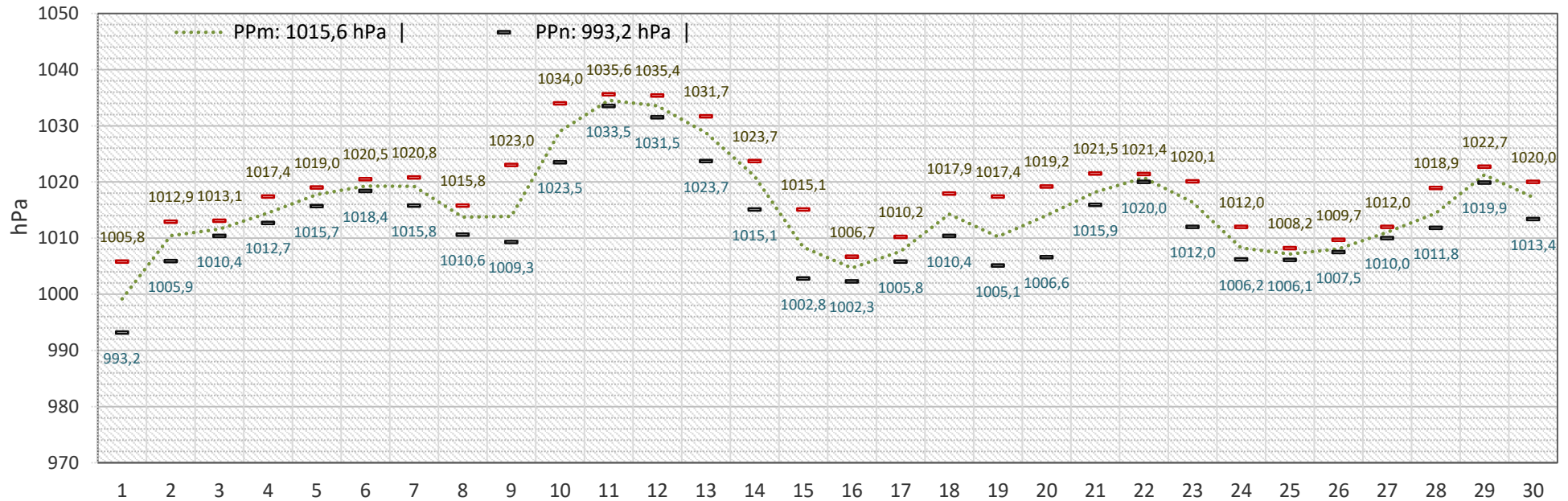
Niederschlag mm/1h



Luftdruck auf Stationshöhe [457m über NN]

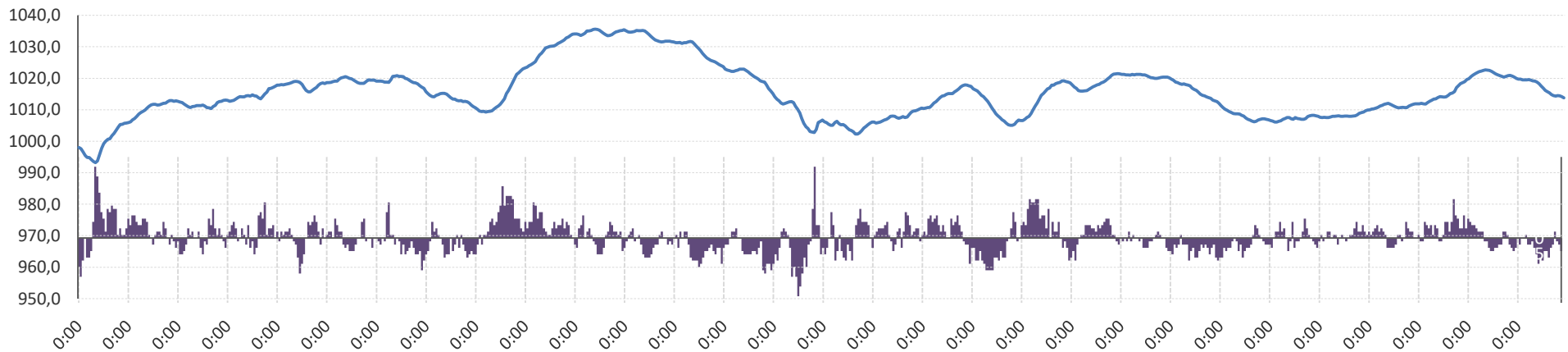
STÖRNSTEIN – April 2024

92721 | 12.1236 °Ost | 49.4354 °Nord | 457 m über NN | Oberpfalz



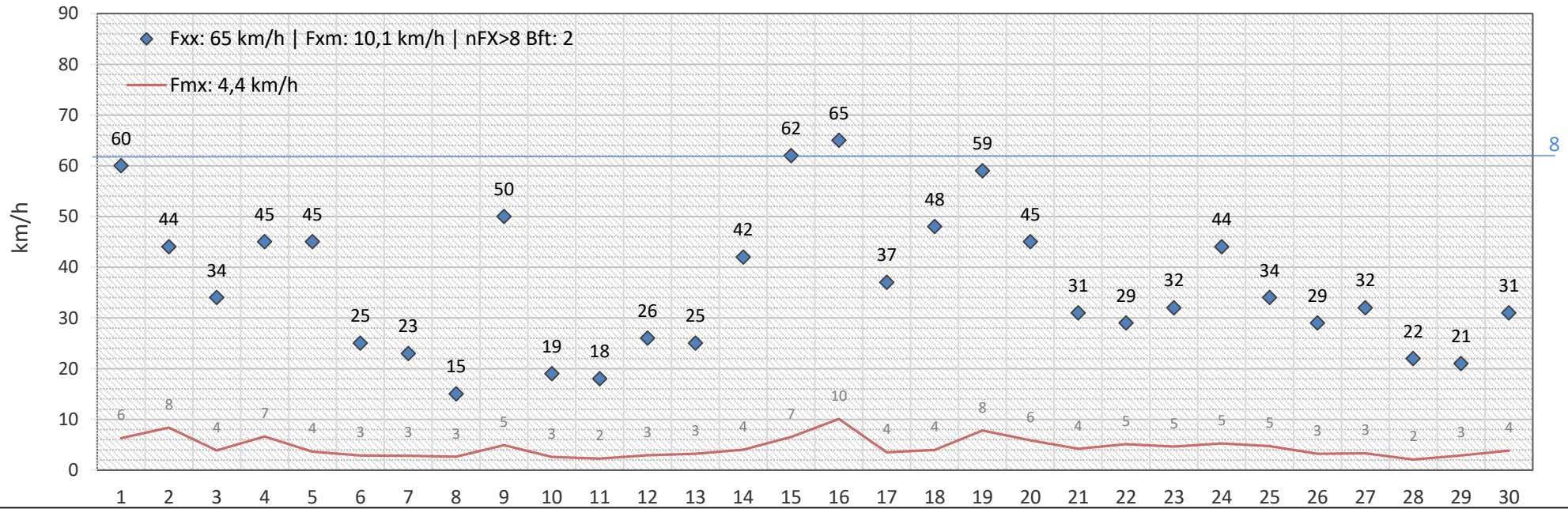
Luftdruck Tendenz -1h

hPa

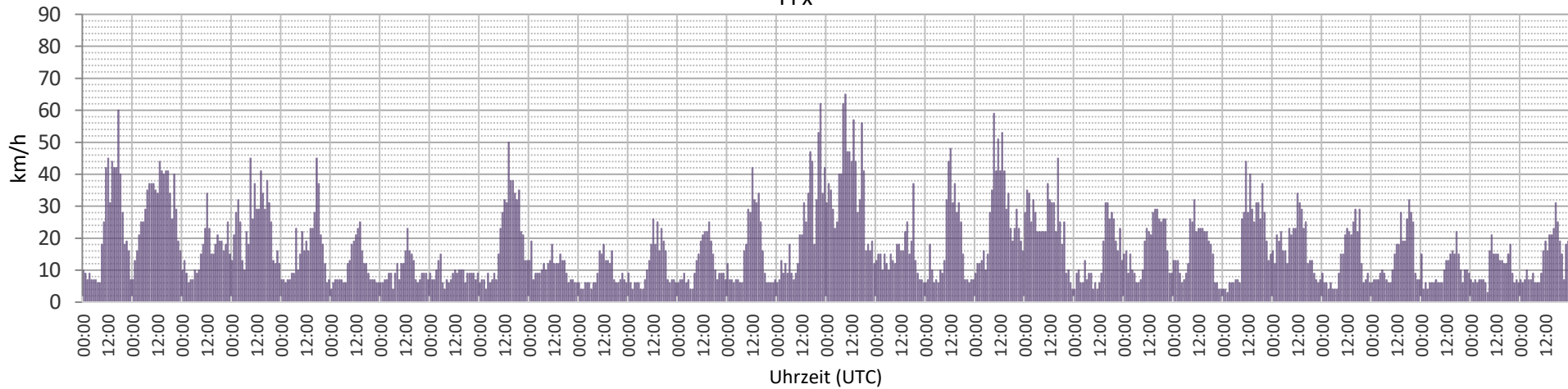


STÖRNSTEIN – April 2024

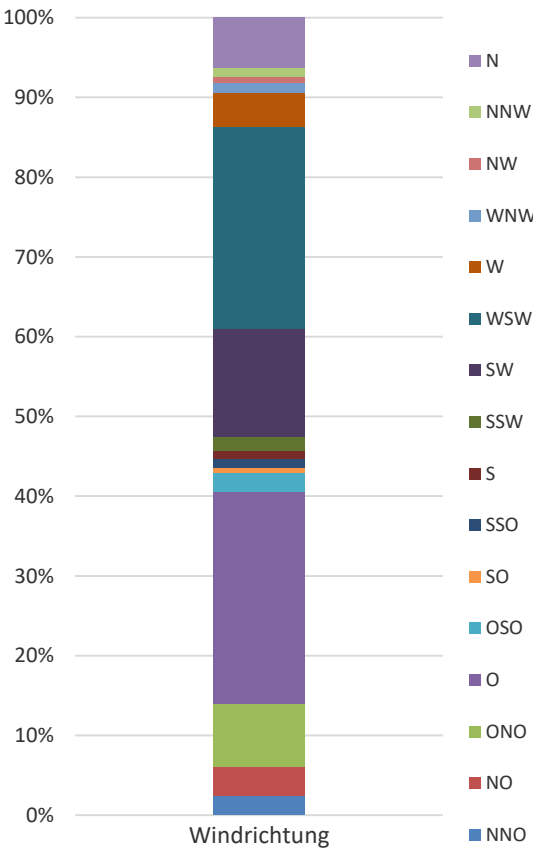
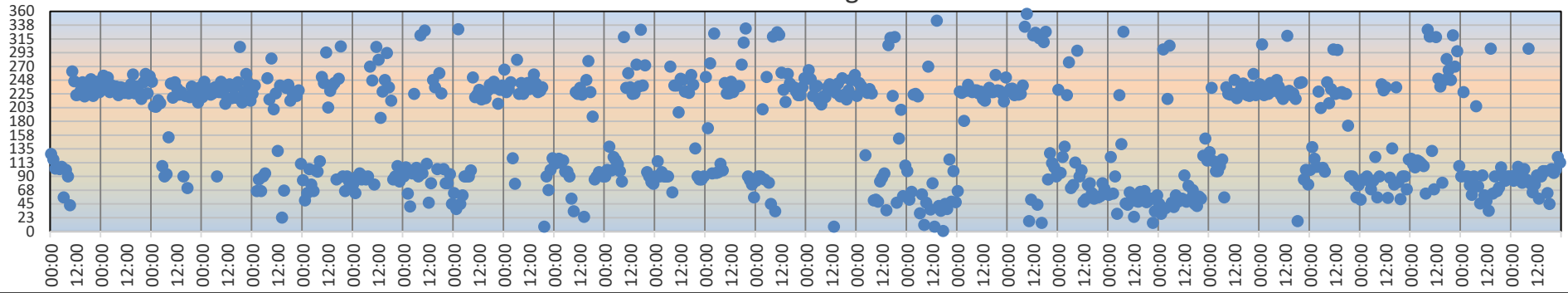
92721 | 12.1236 °Ost | 49.4354 °Nord | 457 m über NN | Oberpfalz



FFx



Windrichtung



Windverteilung

