

YY Tag	Jahres tag	SnTnTnTn Tmin	SnTxTxTx Tmax	SnTTT Tmittel	R1R1R1R1 24 Stunden	RR00RR00 >0,1mm	RR01RR01 1,0 - 4,9mm	RR05RR05 5,0 - 9,9mm	RR10RR10 10 - 24,9mm	RR25RR25 25 - 49,9mm	RR50RR50 >50,0mm	3 / TgTg ** / Celsius	UnUnUn Lfmin	UxUxUx Lfmax	UUU Lfmittel	SSS Schneehöhe	S01S01 Anzahl >1cm	S05S05 Anzahl >5cm	PnPnPn hPa	PxPxPx hPa	rPPm hPa	SnTnTn>20 Etmin
1	1	2,5	5,5	3,4	5,7	1	1	1	0	0	0	-0,2	75	93	88,2	0	0	0	1008,8	1012,9	1010,7	2,6
2	2	1,3	7,0	4,2	38,3	1	1	1	1	1	0	-1,0	87	98	95,5	0	0	0	996,2	1011,4	1002,8	2,2
3	3	5,6	7,2	6,5	16,4	1	1	1	1	0	0	3,3	91	98	95,1	0	0	0	997,0	999,6	998,3	5,8
4	4	1,9	5,6	4,8	3,3	1	1	0	0	0	0	-0,5	93	98	95,9	0	0	0	997,8	1009,1	1003,9	5,0
5	5	0,0	5,0	2,4	0,0	0	0	0	0	0	0	-2,4	88	98	95,8	0	0	0	1004,3	1008,4	1005,6	0,8
6	6	0,1	3,2	1,4	0,0	0	0	0	0	0	0	-2,1	97	98	97,8	0	0	0	1005,4	1010,1	1008,0	-0,1
7	7	-4,8	1,4	-1,9	0,0	0	0	0	0	0	0	-6,3	78	97	86,3	0	0	0	1010,7	1021,3	1015,8	-5,9
8	8	-8,6	-3,7	-5,9	0,0	0	0	0	0	0	0	-10,2	75	82	79,8	0	0	0	1022,0	1029,8	1025,5	-5,9
9	9	-8,8	-2,9	-6,1	0,0	0	0	0	0	0	0	-10,3	41	79	57,0	0	0	0	1028,0	1030,4	1029,3	-8,8
10	10	-8,1	-0,9	-4,7	0,0	0	0	0	0	0	0	-10,9	52	81	65,9	0	0	0	1027,4	1029,3	1028,3	-6,5
DEK		-1,9	2,7	0,4	63,7								77,7	92,2	85,7				1009,8	1016,2	1012,8	
11	11	-10,7	0,7	-5,3	0,0	0	0	0	0	0	0	-12,7	56	90	77,5	0	0	0	1027,6	1029,5	1028,7	-10,5
12	12	-4,4	-3,7	-4,0	0,0	0	0	0	0	0	0	-5,7	90	97	93,0	0	0	0	1027,4	1030,7	1029,4	-4,4
13	13	-4,1	-3,3	-3,7	0,0	0	0	0	0	0	0	-5,2	90	98	94,7	0	0	0	1014,5	1027,4	1021,4	-4,1
14	14	-3,8	-2,4	-3,2	0,7	1	0	0	0	0	0	-5,1	92	98	95,2	0	0	0	1001,7	1014,5	1009,0	-3,8
15	15	-5,5	-1,9	-3,1	0,4	1	0	0	0	0	0	-6,5	87	98	92,8	4	1	0	1000,0	1006,0	1002,5	-5,5
16	16	-9,3	-1,6	-3,5	0,0	0	0	0	0	0	0	-11,9	82	91	86,2	3	1	0	1005,5	1010,1	1008,6	-2,7
17	17	-11,3	4,0	-3,8	9,6	1	1	1	0	0	0	-13,4	91	98	94,9	3	1	0	987,0	1005,5	994,7	-11,3
18	18	-3,8	5,0	-0,2	6,9	1	1	1	0	0	0	-6,1	94	98	97,0	0	0	0	988,3	1010,2	995,8	1,3
19	19	-6,6	-2,2	-3,9	0,5	1	0	0	0	0	0	-8,9	83	98	89,9	5	1	1	1012,0	1027,6	1019,8	-6,6
20	20	-10,0	-1,5	-5,1	0,0	0	0	0	0	0	0	-12,2	78	92	86,4	3	1	0	1028,3	1032,6	1031,1	-4,8
DEK		-7,0	-0,7	-3,6	18,1								84,3	95,8	90,8				1009,2	1019,4	1014,1	
21	21	-12,8	-1,8	-6,7	0,0	0	0	0	0	0	0	-15,6	77	96	87,5	2	1	0	1025,8	1031,8	1029,8	-12,8
22	22	-1,9	4,2	1,3	4,8	1	1	0	0	0	0	-4,8	66	98	80,5	2	1	0	1015,4	1025,8	1019,9	-4,8
23	23	1,1	4,8	3,4	1,7	1	1	0	0	0	0	-1,1	78	97	88,5	0	0	0	1020,4	1029,9	1026,0	2,8
24	24	2,8	10,3	6,9	2,8	1	1	0	0	0	0	0,9	65	98	84,9	0	0	0	1018,9	1025,9	1022,3	2,8
25	25	-0,7	5,9	3,8	0,0	0	0	0	0	0	0	-3,6	70	91	81,3	0	0	0	1025,8	1029,4	1028,0	4,5
26	26	-0,2	7,7	3,8	4,0	1	1	0	0	0	0	-1,8	81	98	92,6	0	0	0	1022,2	1032,0	1026,6	-0,7
27	27	-4,1	4,6	-0,1	0,0	0	0	0	0	0	0	-6,8	73	96	88,5	0	0	0	1032,6	1038,6	1036,2	-1,5
28	28	-6,5	6,3	-2,1	0,0	0	0	0	0	0	0	-8,5	72	98	89,1	0	0	0	1033,9	1037,2	1035,7	-6,3
29	29	-6,3	7,0	-1,6	0,0	0	0	0	0	0	0	-8,6	61	97	86,1	0	0	0	1032,5	1033,9	1033,2	-6,3
30	30	-5,1	4,9	-0,7	0,0	0	0	0	0	0	0	-7,5	74	96	88,2	0	0	0	1032,3	1033,8	1033,1	-5,1
31	31	0,8	5,4	3,2	1,4	1	1	0	0	0	0	-1,0	90	97	93,0	0	0	0	1027,7	1034,8	1032,8	-0,4
DEK		-3,0	5,4	1,0	14,7								73,4	96,5	87,3				1026,1	1032,1	1029,4	

MOSU

96,5

MOMT

-3,9 2,6 -0,7

Minimum der Lufttemperatur in 5 cm über dem Erdboden ** 78,3 94,9 87,9

1015,4 1022,9 1019,1 -2,9

MOMI

-12,8

-15,6 41

987,0

-12,8

YanYan

21

21 9

17

x

MOMX

10,3

38,3

98

5

1038,6

1036,2

5,8

YanYan

24

2

2

27

x

ANZL

14 11 5 2 1 0 29

7 1

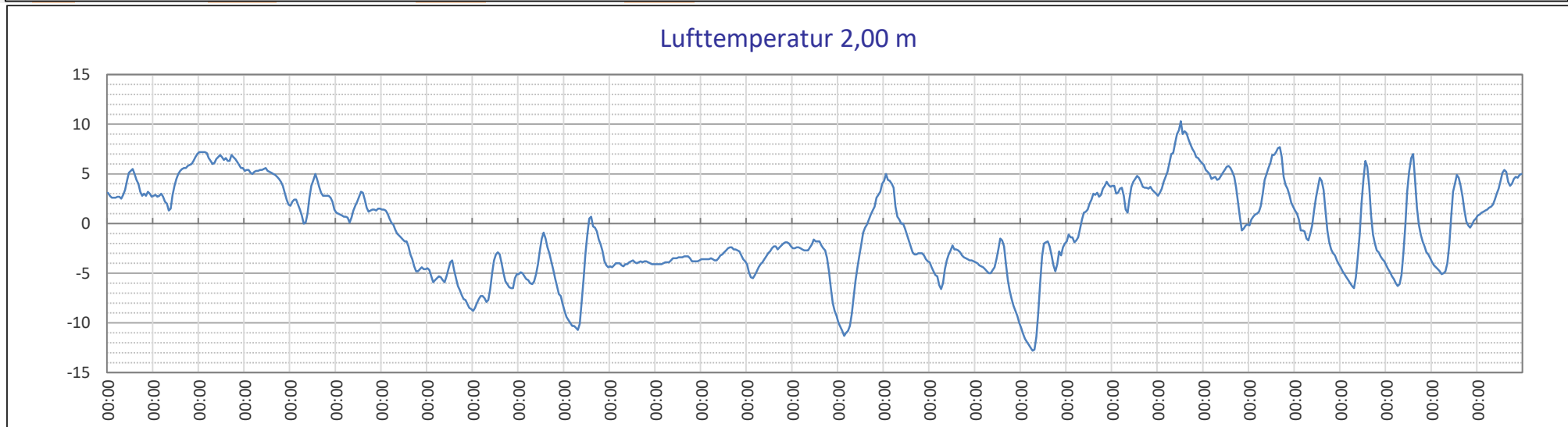
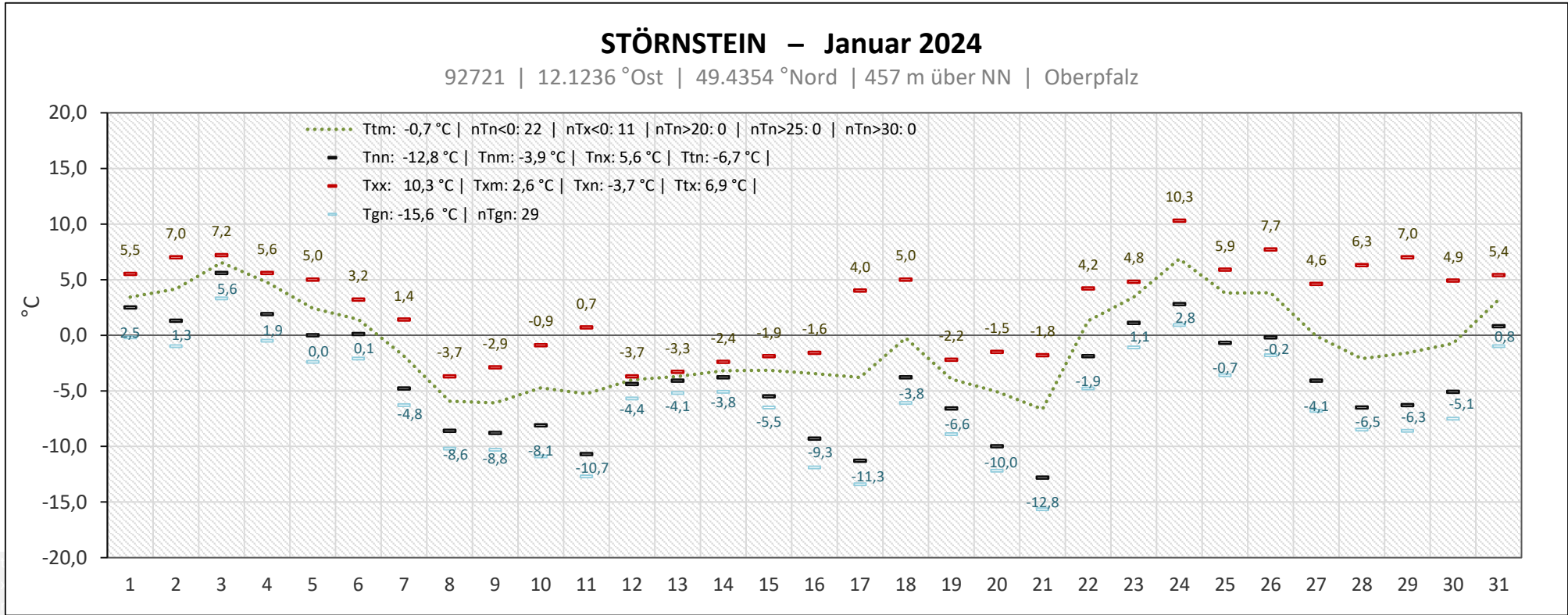


22	TnoTno Tmin <0°C Frosttage)		
11	TxoTxo (Tmax <0°C Eistage)	0	TnxTnx Tmin ≥20°C Tropische Nächte)
0	T25T25 (Tmax ≥25.0°C Sommertag)	0	T20T20 (Tmax ≥20.0°C Warmetage)
0	T30T30 (Tmax ≥30.0°C heiße Tage)		

2024 Stand 01.02.2024 06 UTC

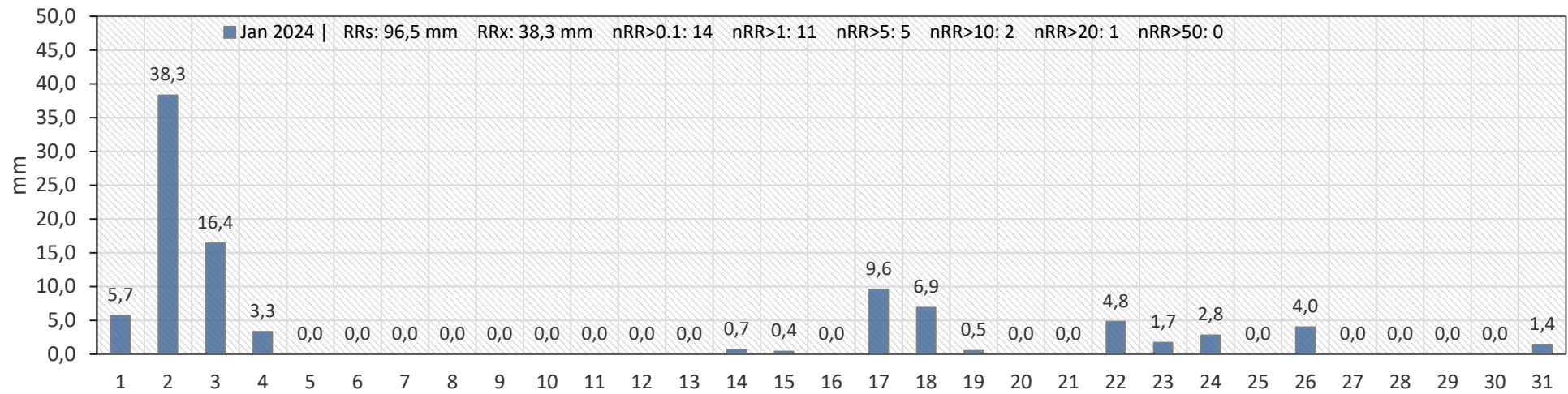
Tiefstwerte
Lufttemperatur
17:51-05:50 UTC
0

Diagramm der Lufttemperatur in 2,00 m, gelegentlich auch in 0,05 m über dem Erdboden.

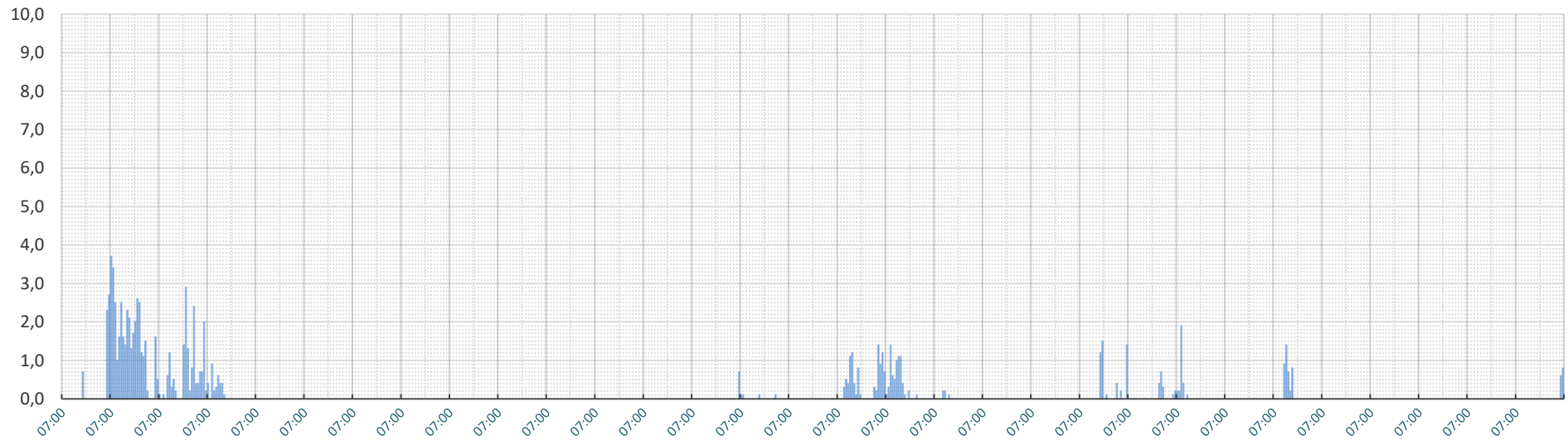


STÖRNSTEIN – Januar 2024

92721 | 12.1236 °Ost | 49.4354 °Nord | 457 m über NN | Oberpfalz



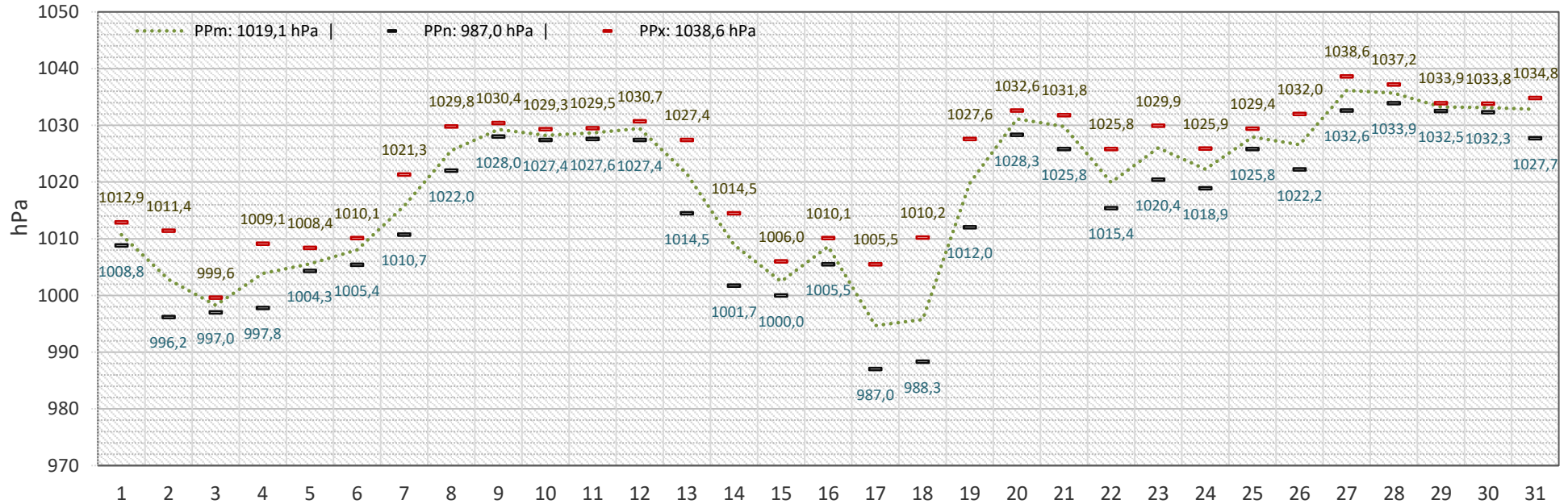
Niederschlag mm/1h



Luftdruck auf Stationshöhe [457m über NN]

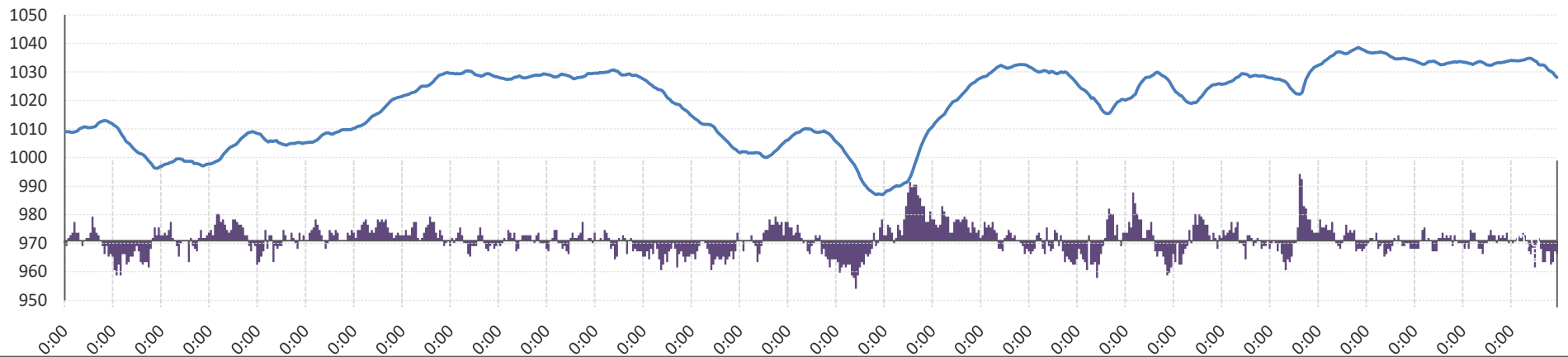
STÖRNSTEIN – Januar 2024

92721 | 12.1236 °Ost | 49.4354 °Nord | 457 m über NN | Oberpfalz



Luftdruck Tendenz -3h

hPa



STÖRNSTEIN – Januar 2024

92721 | 12.1236 °Ost | 49.4354 °Nord | 457 m über NN | Oberpfalz

