

YY Tag	Jahres tag	SnTnTnTn Tmin	SnTxTxTx Tmax	SnTTT Tmittel	R1R1R1R1 24 Stunden	RR00RR00 >0,1mm	RR01RR01 1,0 - 4,9mm	RR05RR05 5,0 - 9,9mm	RR10RR10 10 - 24,9mm	RR25RR25 25 - 49,9mm	RR50RR50 >50,0mm	3 / TgTg ** / Celsius	UnUnUn Lfmin	UxUxUx Lfmax	UUU Lfmittel	SSS Schneehöhe	S01S01 Anzahl >1cm	S05S05 Anzahl >5cm	PnPnPn hPa	PxPxPx hPa	rPPm hPa	SnTnTn>20 Etmin
1	60	-1,0	6,6	3,1	0,0	0	0	0	0	0	0	-3,4	91	98	95,0	0	0	0	1007,7	1009,2	1008,5	-1,0
2	61	2,7	9,9	5,9	0,0	0	0	0	0	0	0	-0,2	79	98	90,4	0	0	0	1005,1	1009,0	1007,5	4,4
3	62	1,6	12,0	6,6	0,0	0	0	0	0	0	0	-1,5	67	98	85,0	0	0	0	1002,7	1004,8	1003,6	1,6
4	63	-1,2	14,6	5,9	0,0	0	0	0	0	0	0	-3,3	60	98	86,0	0	0	0	1005,2	1012,5	1009,1	-1,2
5	64	4,3	8,6	6,2	0,0	0	0	0	0	0	0	1,6	79	98	90,7	0	0	0	1012,8	1017,8	1015,1	4,1
6	65	0,6	9,0	5,0	0,0	0	0	0	0	0	0	-2,9	66	98	82,9	0	0	0	1018,4	1024,2	1021,3	-2,1
7	66	-2,1	4,5	1,3	0,0	0	0	0	0	0	0	-5,1	63	90	79,0	0	0	0	1020,3	1024,1	1022,5	-0,8
8	67	-0,8	7,6	2,9	0,0	0	0	0	0	0	0	-3,0	59	86	75,3	0	0	0	1009,3	1020,3	1015,4	-0,8
9	68	0,7	12,3	6,0	0,0	0	0	0	0	0	0	-2,3	54	85	73,2	0	0	0	1002,9	1009,3	1006,0	0,7
10	69	3,2	9,9	6,8	0,2	1	0	0	0	0	0	0,6	71	89	80,6	0	0	0	996,4	1002,9	999,1	3,2
DEK		-2,1	14,6	5,0	0,2							-5,1	91,0	93,8	83,8				996,4	1024,2	1010,8	-2,1
11	70	2,5	12,5	7,3	0,0	0	0	0	0	0	0	-0,3	50	91	74,5	0	0	0	1001,6	1012,4	1006,9	4,7
12	71	-0,7	8,3	4,5	0,0	0	0	0	0	0	0	-3,1	73	94	84,6	0	0	0	1012,8	1019,0	1016,5	-0,7
13	72	4,4	7,8	6,1	1,1	1	1	0	0	0	0	2,1	73	92	84,0	0	0	0	1018,1	1019,8	1019,1	4,4
14	73	3,1	12,0	7,5	0,0	0	0	0	0	0	0	-0,1	80	98	91,2	0	0	0	1014,9	1019,2	1017,4	5,6
15	74	1,1	15,5	8,7	1,0	1	1	0	0	0	0	-1,3	64	98	84,4	0	0	0	1014,4	1016,0	1015,1	1,1
16	75	4,6	11,3	8,1	2,7	1	1	0	0	0	0	0,9	77	98	89,4	0	0	0	1015,5	1025,6	1019,4	7,8
17	76	-0,3	10,7	4,9	0,0	0	0	0	0	0	0	-3,0	57	95	78,2	0	0	0	1020,6	1025,9	1023,8	-0,3
18	77	0,5	11,0	6,2	0,0	0	0	0	0	0	0	-3,2	64	93	78,7	0	0	0	1016,8	1020,6	1018,4	0,5
19	78	1,7	12,9	6,9	0,0	0	0	0	0	0	0	-1,6	55	90	74,9	0	0	0	1019,7	1022,9	1021,4	2,7
20	79	-1,5	14,4	6,3	0,0	0	0	0	0	0	0	-3,5	60	94	80,0	0	0	0	1021,6	1023,4	1022,6	-1,5
DEK		-1,5	15,5	6,6	4,8							-3,5	50,0	98,0	82,0				1001,6	1025,9	1018,1	-1,5
21	80	1,2	13,3	6,4	0,4	1	0	0	0	0	0	-1,1	69	94	85,1	0	0	0	1021,1	1025,1	1022,3	1,2
22	81	1,6	14,6	8,2	0,0	0	0	0	0	0	0	-1,2	55	98	80,5	0	0	0	1013,5	1025,8	1020,7	1,6
23	82	1,8	9,5	6,4	2,1	1	1	0	0	0	0	-0,8	56	91	78,7	0	0	0	1005,7	1013,5	1009,4	7,5
24	83	0,6	4,0	2,4	3,9	1	1	0	0	0	0	-1,2	81	96	90,2	0	0	0	1005,5	1010,4	1007,2	0,6
25	84	-1,3	8,8	3,7	0,0	0	0	0	0	0	0	-4,1	53	94	78,0	0	0	0	1004,8	1009,3	1007,1	2,0
26	85	-1,4	12,2	5,2	0,0	0	0	0	0	0	0	-4,2	51	84	70,1	0	0	0	992,5	1004,8	998,6	-1,4
27	86	-0,1	14,4	7,9	2,1	1	1	0	0	0	0	-2,3	57	91	75,0	0	0	0	986,8	992,5	989,0	-0,1
28	87	2,6	8,1	5,3	0,2	1	0	0	0	0	0	0,1	72	97	85,5	0	0	0	988,9	1001,8	994,0	2,6
29	88	1,4	16,6	8,8	0,1	0	0	0	0	0	0	-1,8	50	89	71,1	0	0	0	1001,9	1004,3	1003,1	1,4
30	89	5,2	21,9	13,4	0,0	0	0	0	0	0	0	3,0	31	89	60,3	0	0	0	999,5	1003,0	1001,5	5,2
31	90	6,7	19,1	12,1	0,0	0	0	0	0	0	0	4,2	48	79	65,6	0	0	0	998,6	1001,2	1000,0	6,7
DEK		-1,4	21,9	7,3	8,8							-4,2	56,6	91,1	76,4				986,8	1025,8	1004,8	-1,4

MOSU

13,8

MOMT

1,3 | 11,4 | 5,8

Minimum der Lufttemperatur in 5 cm über dem Erdboden ** 63,4 | 93,0 | 80,6

1008,2 | 1013,9 | 1011,0 | 1,9

MOMI

-2,1

-5,1 | 31

986,8

-2,1

YanYan

7

7 | 30

27

6

MOMX

21,9

3,9

98

0

1025,9

1023,8

7,8

YanYan

30

24

1

17

16

ANZL

9 | 6 | 0 | 0 | 0 | 0 | 27

0 | 0



10	TnoTno Tmin <0°C Frosttage		
0	TxoTxo (Tmax <0°C Eistage)	0	TnxTnx Tmin ≥20°C Tropische Nächte
0	T25T25 (Tmax ≥25.0°C Sommertag)	1	T20T20 (Tmax ≥20.0°C Warmetage)
0	T30T30 (Tmax ≥30.0°C heiße Tage)		

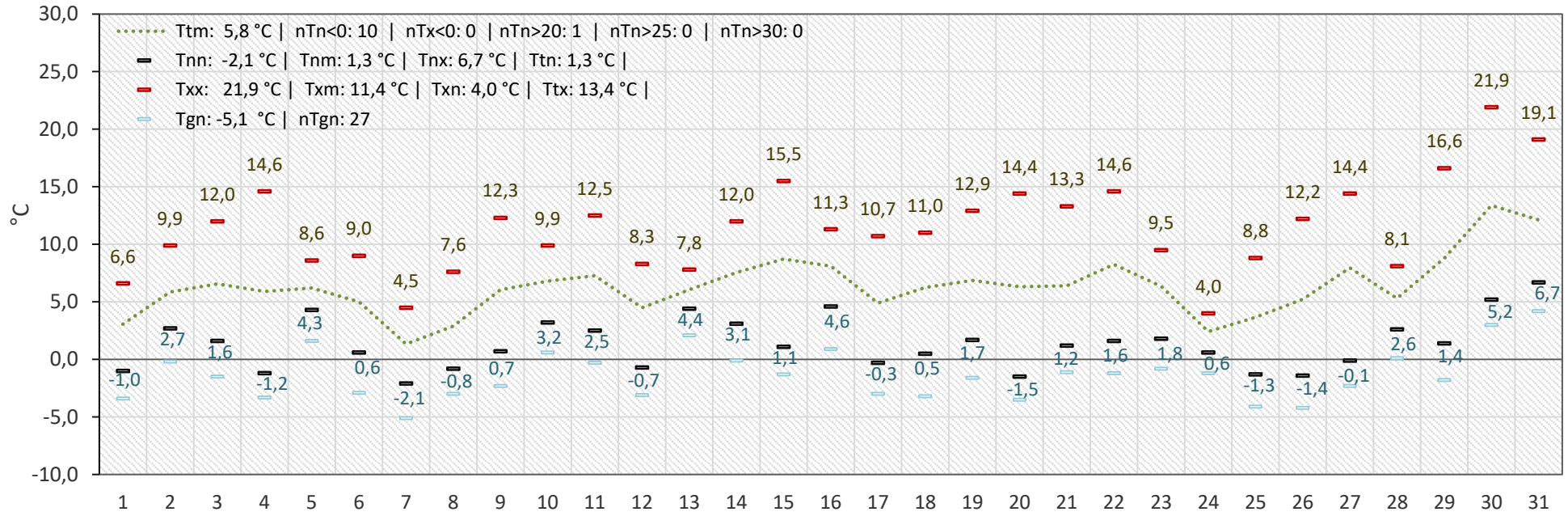
2024 Stand 01.04.2024 06:50

Tiefstwerte
Lufttemperatur
17:51-05:50 UTC
0

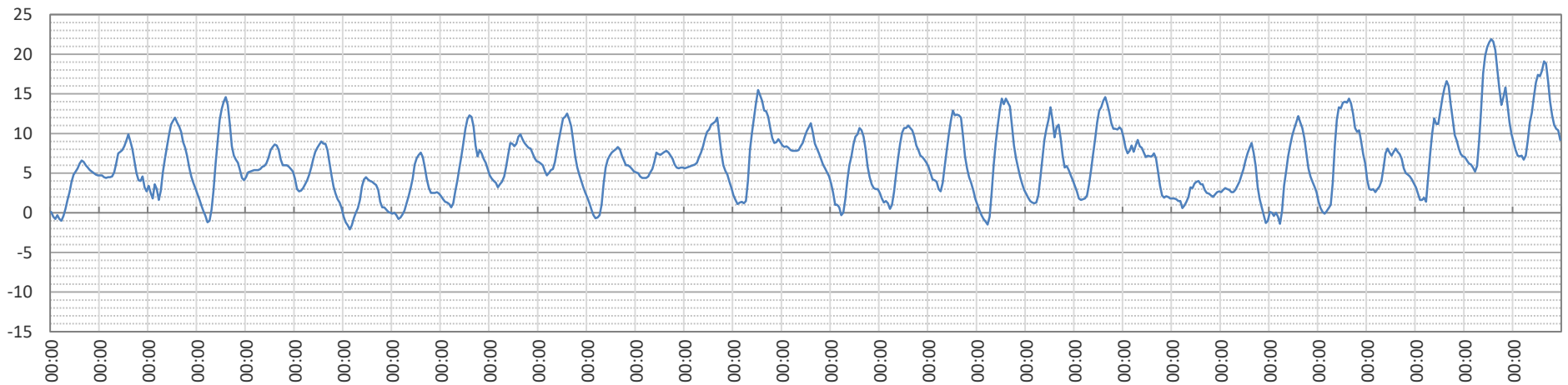
Diagramm der Lufttemperatur in 2,00 m, gelegentlich auch in 0,05 m über dem Erdboden.

STÖRNSTEIN – März 2024

92721 | 12.1236 °Ost | 49.4354 °Nord | 457 m über NN | Oberpfalz

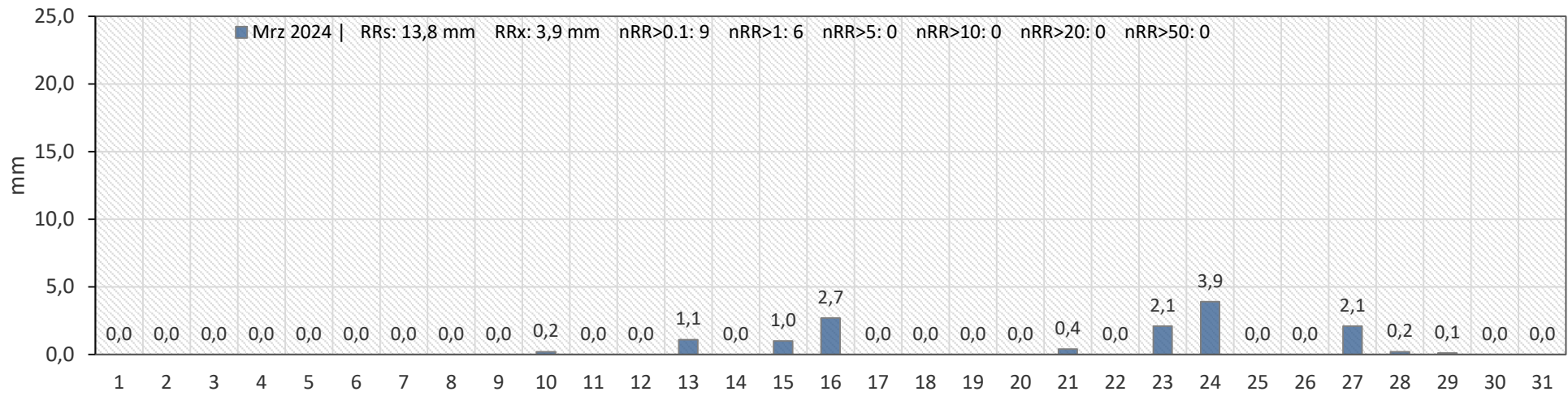
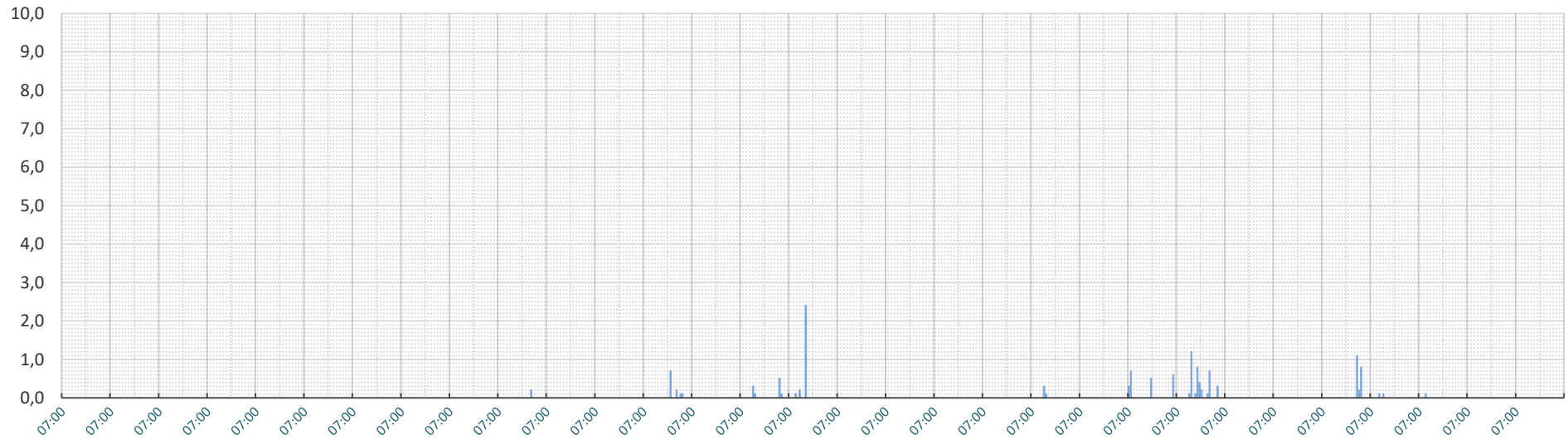


Lufttemperatur 2,00 m



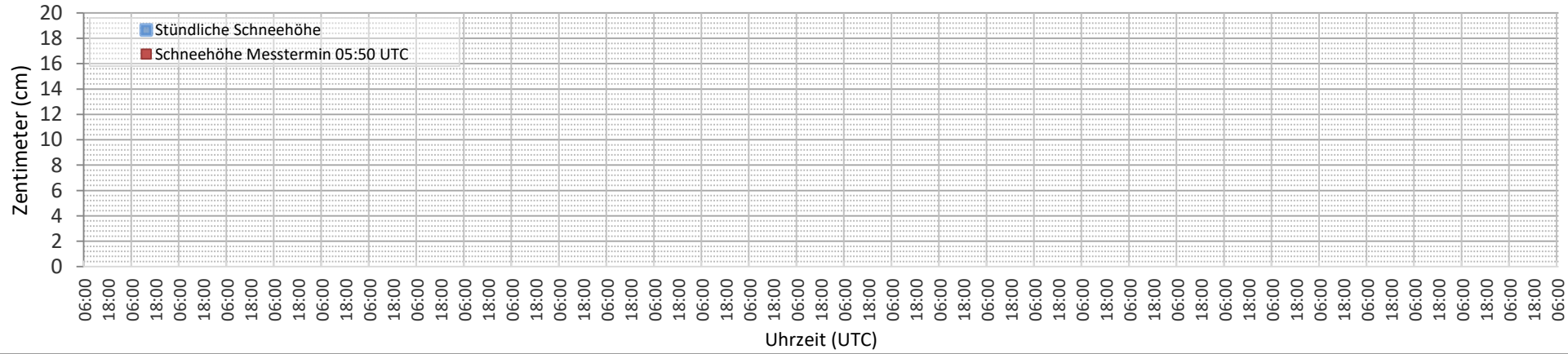
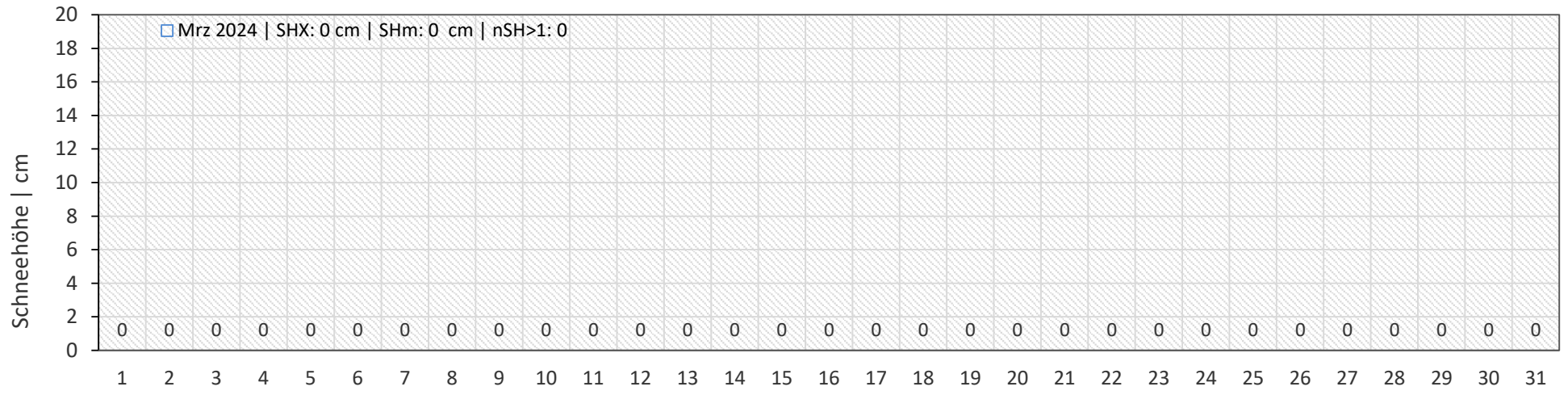
STÖRNSTEIN – März 2024

92721 | 12.1236 °Ost | 49.4354 °Nord | 457 m über NN | Oberpfalz

**Niederschlag mm/1h**

STÖRNSTEIN – März 2024

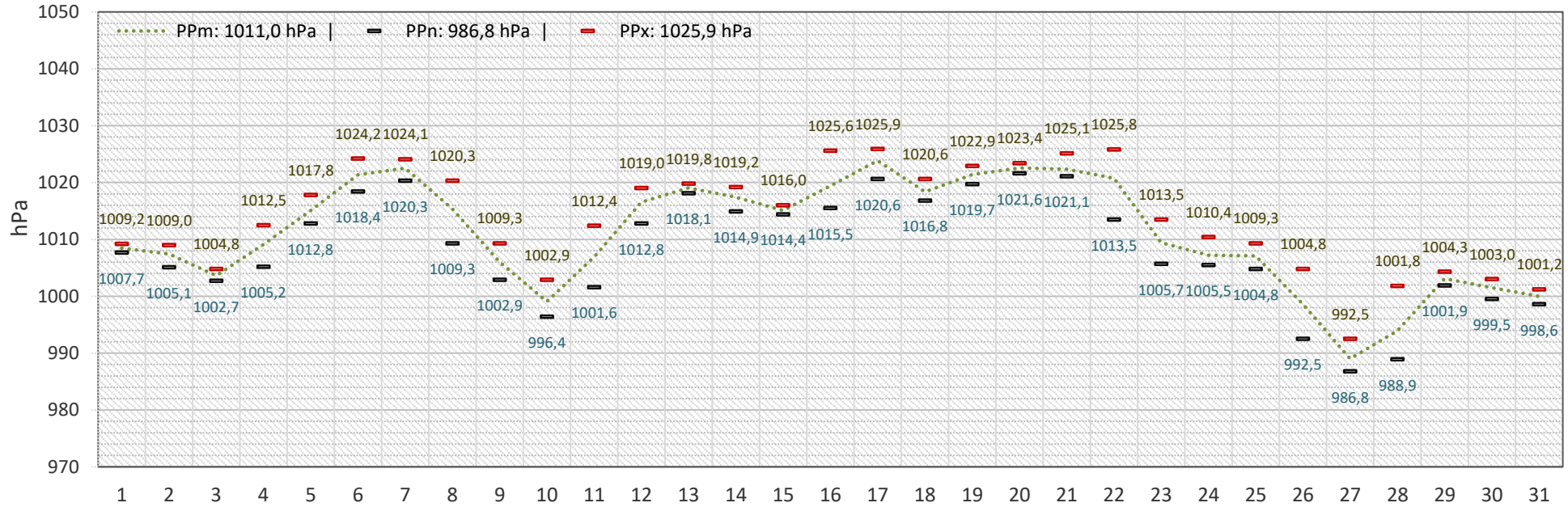
92721 | 12.1236 °Ost | 49.4354 °Nord | 457 m über NN | Oberpfalz



Luftdruck auf Stationshöhe [457m über NN]

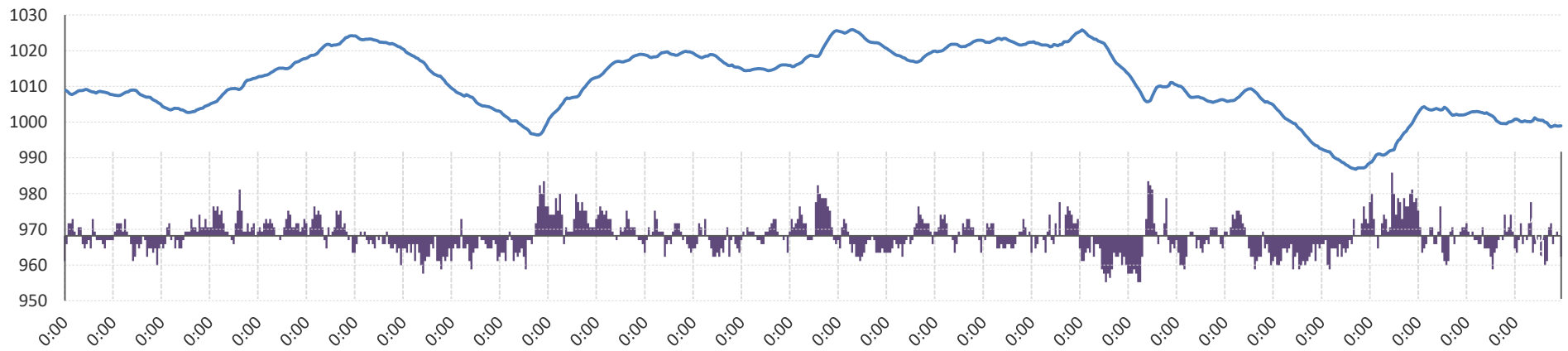
STÖRNSTEIN – März 2024

92721 | 12.1236 °Ost | 49.4354 °Nord | 457 m über NN | Oberpfalz



Luftdruck Tendenz -1h

hPa



STÖRNSTEIN – März 2024

92721 | 12.1236 °Ost | 49.4354 °Nord | 457 m über NN | Oberpfalz

